

**1. Eglise St Martin**  
Hermalle- sous- Argenteau

L'Eglise est-elle ouverte? Et si tu en profitais pour aller dire bonjour à Jésus?



**4. Dans les bois**

Les bois d'Argenteau recèlent de nombreux trésors suivant les saisons. Que vois tu? Qu'entends tu? Que peux tu sentir?



**7. Petite cascade**

Les méandres du ruisseau cachent de bien jolis choses: de petites cascades, des grenouilles et même des poissons!



**10. En Basse meuse**

La vallée de la Julienne est une magnifique région, verdoyante, semée de prés et de petites rivières comme celle ci.



**2. Etangs de la Julienne**

Voici l'endroit où la Julienne finit sa course. On peut s'y promener, manger une glace ou faire voguer des maquettes de bateaux!



**5. Le calvaire**

Tu vas voir beaucoup de croix sur ton chemin. Et si tu t'amusais à les compter? Tu peux aussi t'arrêter devant et faire une prière.



**8. Maisons typiques**

Certaines maisons devant lesquelles tu passes sont très vieilles. Elle font partie de notre beau patrimoine liégeois!



**11. Village de Retinne**

C'est ici qu'est née Julienne il y a presque 800 ans. Elle vivait dans une grande ferme prospère. Vois tu une ferme dans les environs?



**3. La Julienne**

Ca y est, peux tu apercevoir le ruisseau? C'est La Julienne, nommé ainsi en l'honneur de notre petite Sainte liégeoise!



**6. Animaux sauvages**

Beaucoup d'animaux traversent ce chemin, au milieu des prés et des bois. En as tu vu un? Connais tu son nom?



**9. Les moutons**

Mais pourquoi appelle t'on Jésus «Agneau»? L'agneau est le symbole du sacrifice de Jésus crucifié pour nous et de Dieu qui se fait tout petit.



**12. La Chapelle de Julienne**

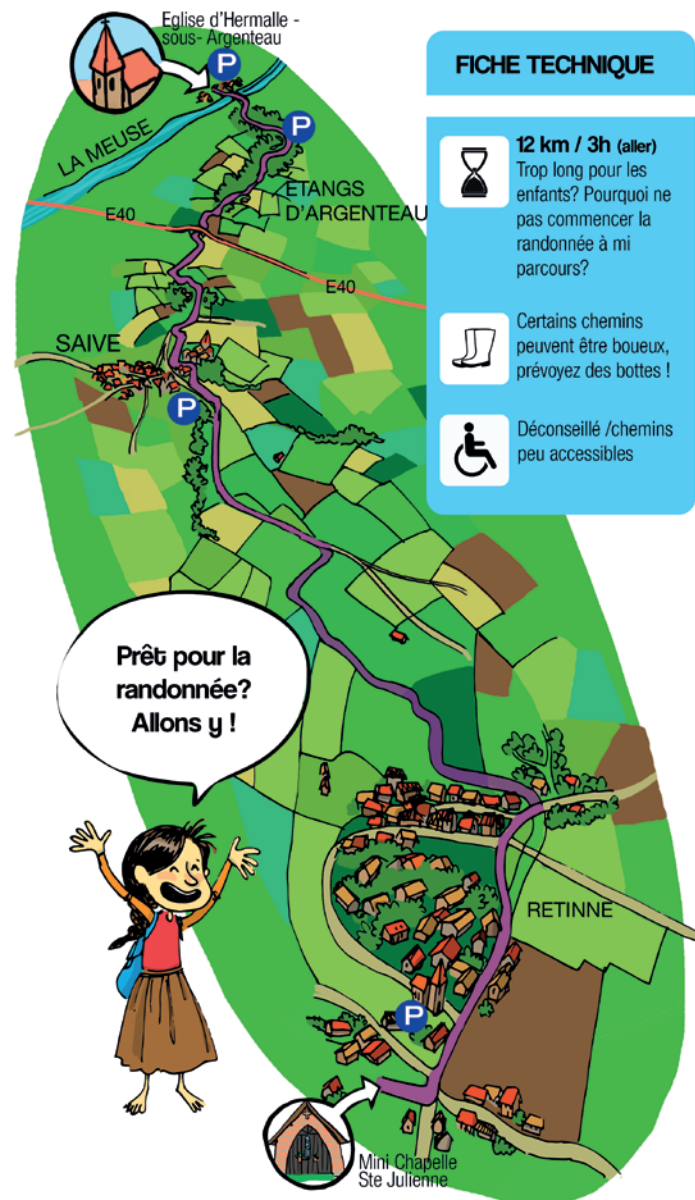
Te voici arrivé devant la petite chapelle de Ste Julienne. C'est l'occasion de lui dire merci pour cette belle promenade !



## Randonnée

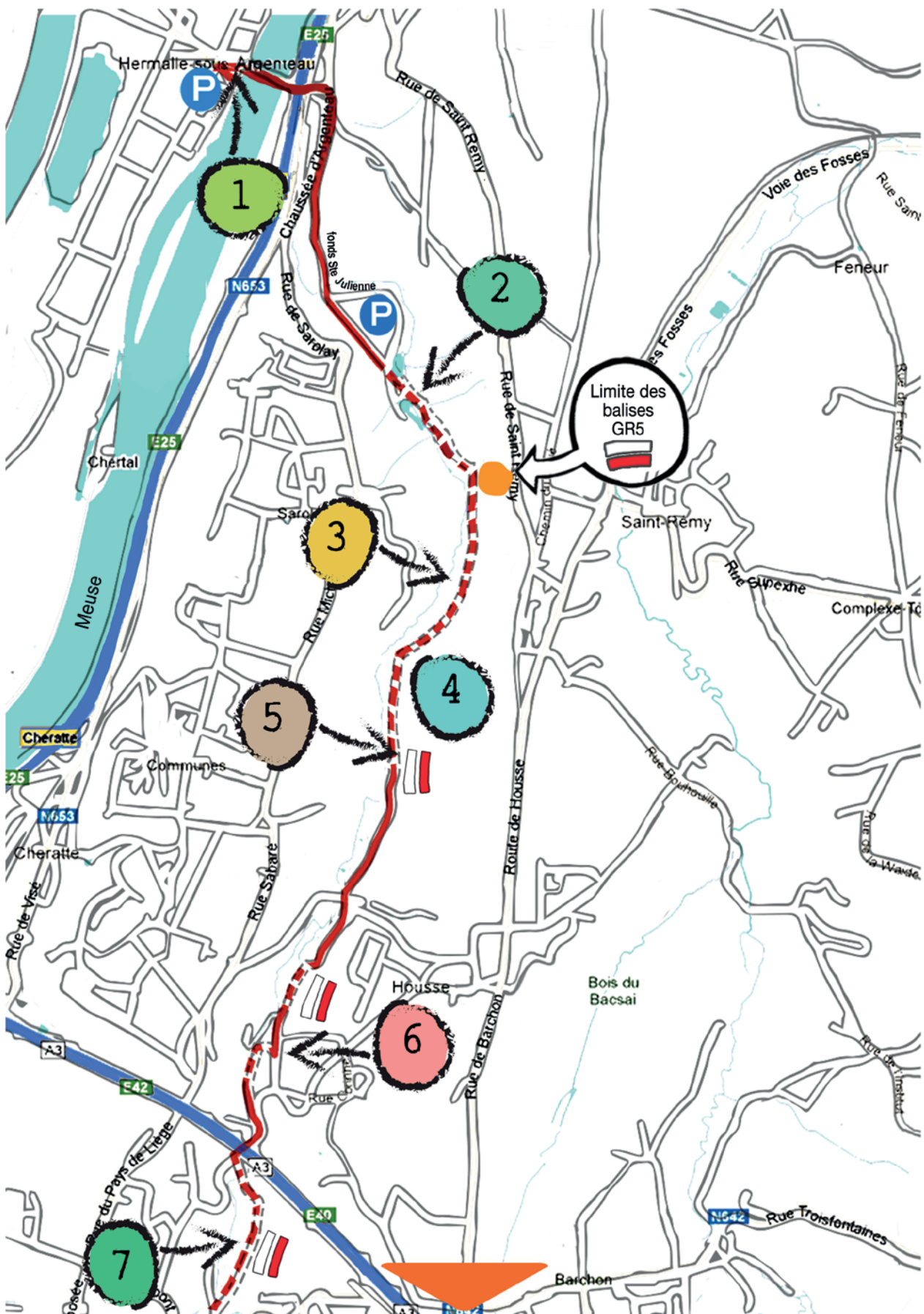
Sur les pas de Sainte Julienne de Cornillon  
Suivez la course du ruisseau de la Julienne !

De Retinne au Val Sainte Julienne, suivre le plan Google (passage à travers champs, sentiers peu marqués) puis suivre le GR5 du Val Sainte Julienne (à partir du chemin de la Julienne) à l'embouchure de la Julienne dans la Meuse.

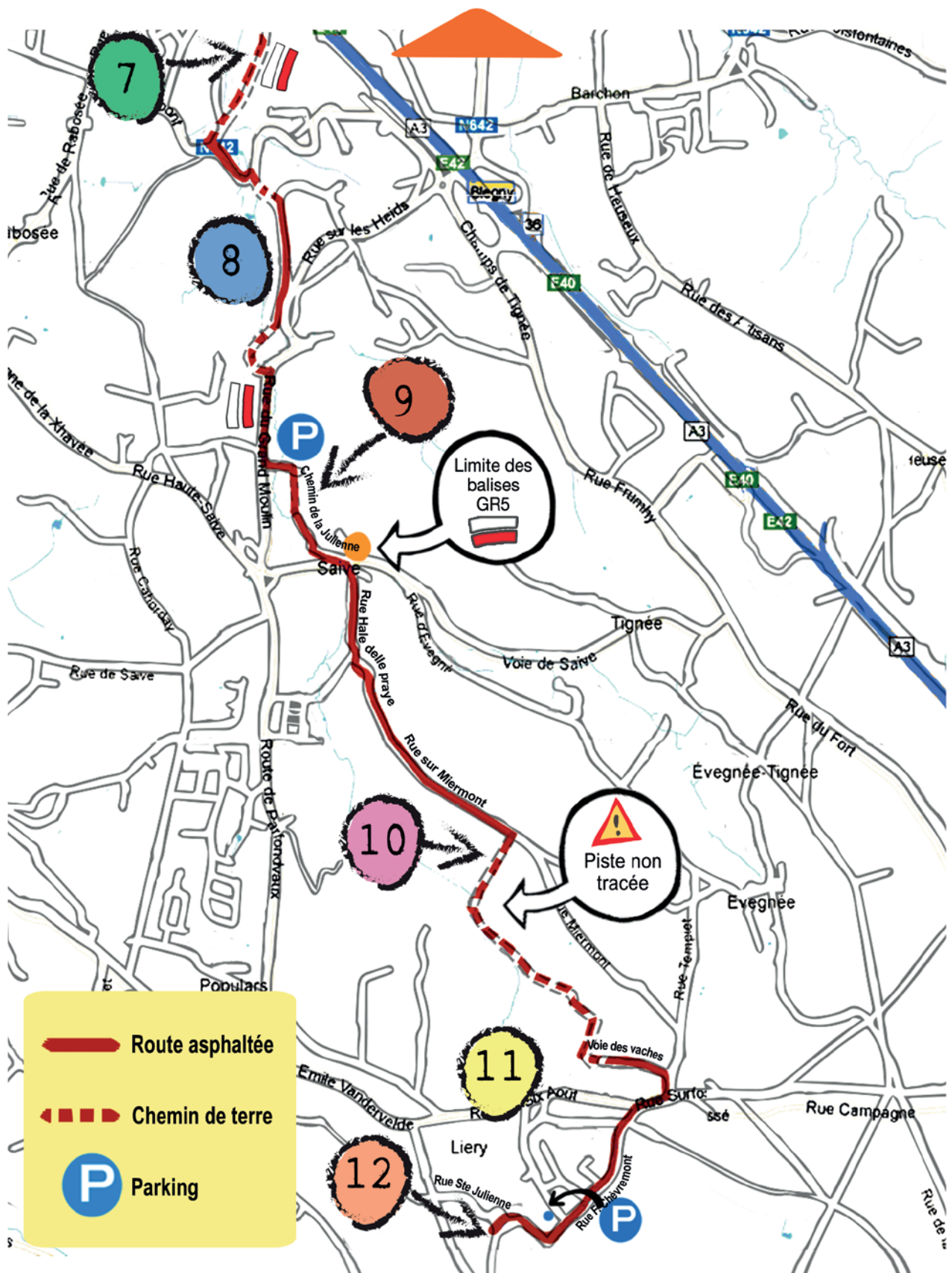


## CARTE Sur les pas de Sainte Julienne de Cornillon

De Retinne au Val Sainte Julienne, suivre le plan ( attention, passage à travers champs, sentiers peu marqués) puis suivre le GR5 (marques rouge et blanches) du Val Sainte Julienne (à partir du chemin de la Julienne) jusqu'au étangs d'Argenteau







Durée approximative de la promenade aller et retour: 6h

**Parking suggérés :**

- Parking de l'Église d'Hermalle Sous Argenteau
- Etangs d'Argenteau
- 46, Chemin du Frise à Saive
- Rue du Tilleul à Retinne